

**Gönyű Község Önkormányzata Képviselő-testületének**  
**16/2018. (IX. 27.) önkormányzati rendelete**  
**a településkép védelméről**

Gönyű Község Önkormányzatának Képviselő-testülete a településkép védelméről szóló 2016. évi LXXIV. törvény 12. § (2) bekezdésében kapott felhatalmazás alapján, Magyarország Alaptörvénye 32. cikk (1) bekezdés a) pontjában, Magyarország helyi önkormányzatairól szóló 2011. évi CLXXXIX. törvény 13. § (1) bekezdés 1. és 7. pontjaiban, valamint az épített környezet alakításáról és védelméről szóló 1997. évi LXXVIII. törvény 6/A. § (1) bekezdés aa) alpontjában, (2)-(3) bekezdéseiben és az 57. § (3) bekezdésében meghatározott feladatkörében eljárva a következőket rendeli el:

**I. Fejezet**

**Bevezető rendelkezések**

**1. A rendelet célja, hatálya és értelmező rendelkezések**

1. §

- (1) A rendelet célja a település sajátos településképezének társadalmi bevonás és konszenzus által történő védelme és alakítása
  - a) a helyi építészeti örökség területi és egyedi védelmének (a továbbiakban: helyi védelem) meghatározásával, a védetté nyilvánításnak és a védelem megszüntetésének szabályozásával,
  - b) a településképi szempontból meghatározó területek meghatározásával,
  - c) a településképi követelmények meghatározásával,
  - d) a településképi-érvényesítési eszközök szabályozásával,
  - e) településképi önkormányzati támogatási és ösztönző rendszer alkalmazásával.
- (2) A rendelet hatálya Gönyű község közigazgatási területére terjed ki.
- (3) A rendelet a következő mellékletekkel együtt érvényes:
  - a) 1. melléklet: Helyi egyedi védelem alatt álló értékek jegyzéke
  - b) 2. melléklet: Településképi szempontból meghatározó területek lehatárolása
  - c) 3. melléklet: A településképi szempontból meghatározó terület közútjainak egy fafajból álló fásorú szakaszai
  - d) 4. melléklet: A településképi szempontból meghatározó terület közútjainak területére ültethető fafajok
  - e) 5. melléklet: A teljes település ellátását biztosító felszíni energiaellátási és elektronikus hírközlési sajátos építmények, műtárgyak elhelyezésére elsősorban alkalmas és nem alkalmas területek lehatárolása
  - f) 6. melléklet: Bejelentőlap a településképi bejelentési eljárás megindításához

2. §

A helyi védelem célja Gönyű község településképe és történelme szempontjából meghatározó építészeti örökség és természeti környezet kiemelkedő értékű elemeinek védelme, azok jelen és a jövő nemzedékek számára történő megóvása.

3. §

A településképi szempontból meghatározó terület megállapításának célja

- a) a természeti érték, a természetközeli jelleg által meghatározott tájkarakter, a jellegzetes tájhasználat miatt tájképvédelmi szempontból kiemelten kezelendő területek természeti állapotának megóvása, a kilátás- és rálátásvédelem megvalósítása,
- b) a jellegzetes, értékes, hagyományt őrző építészeti arculatot hordozó településrészek lehatárolása a meghatározó arculat megőrzése érdekében, az átépülő vagy újonnan kialakítandó településrészek lehatárolása a megkívánt településkép elérése érdekében.

## 4. §

E rendelet alkalmazásában:

- a) utcai homlokzatmagasság: lakóépület homlokzatának az utcai telekhatárral 60°-nál kisebb szöget bezáró függőleges, vagy a függőlegetől legfeljebb 30°-kal eltérő, a terepcsatlakozás és a tető metszésvonala közötti függőleges vetülete, amelybe a tűzfalat és az utcához legközelebb álló homlokzatszélesség mértékén túli udvari keresztzárnyat nem kell beszámítani;
- b) utcai homlokzatszélesség: lakóépület homlokzatának az utcai telekhatárral 60°-nál kisebb szöget bezáró függőleges, vagy a függőlegetől legfeljebb 30°-kal eltérő, a terepcsatlakozás és a tető metszésvonala közötti vízszintes vetülete, amelybe az utcához legközelebb álló homlokzatszélesség mértékén túli udvari keresztzárnyat nem kell beleszámítani;
- c) párkánymagasság: az épület homlokzati síkja és a rendezett terepszint metszésvonala, valamint magastető épület esetében az épület homlokzati síkja és a tetősík metszésvonala, lapostető épület esetében a homlokzati falsík és a legfelső zárófödém felső síkjának metszésvonala közötti függőlegesen mért távolság.

## *II. Fejezet*

### *A helyi védelem*

#### **2. A helyi védelem feladata**

## 5. §

A helyi védelem feladata a védelmet igénylő építészeti és természeti örökség meghatározása, dokumentálása, védetté nyilvánítása, megőrzése és a nyilvánossággal történő megismertetése.

#### **3. A helyi védelem alá helyezés és megszünés szabályai**

## 6. §

- (1) A helyi védelem alá helyezésre vagy annak megszüntetésére bármely természetes vagy jogi személynek, továbbá jogi személyiséggel nem rendelkező szervezetnek a polgármesterhez írásban benyújtott kezdeményezése alapján kerülhet sor, kivéve a (2) bekezdésben foglaltakat.
- (2) Helyi védelem alá helyezésre, vagy megszüntetésére vonatkozó javaslatot tartalmazó településrendezési terv egyben a helyi védettség alá helyezésre irányuló, vagy megszüntetésére való kezdeményezésnek minősül.
- (3) A helyi védelem alá helyezésre vonatkozó (1) bekezdés szerinti kezdeményezésnek tartalmaznia kell:
  - a) a védelemre javasolt érték megnevezését, ingatlan-nyilvántartási azonosításra alkalmas adatait,
  - b) a védelem jellegével kapcsolatos javaslatot,
  - c) a védelemmel kapcsolatos javaslat rövid indokolását,
  - d) a kezdeményező nevét, megnevezését, lakcímét, székhelyét.
- (4) A helyi védelem megszüntetésére vonatkozó (1) bekezdés szerinti kezdeményezésnek tartalmaznia kell:
  - a) a védett érték megnevezését, ingatlan-nyilvántartási azonosításra alkalmas adatait,
  - b) a védelem törlésével kapcsolatos javaslat indokolását,
  - c) a kezdeményező nevét, megnevezését, lakcímét, székhelyét.
- (5) Amennyiben a kezdeményezés hiánypótlásra szorul és azt a települési főépítész, vagy annak hiányában a polgármester erre vonatkozó felhívása ellenére 15 napon belül a kezdeményező nem egészíti ki, a javaslatot a polgármester érdemi vizsgálat nélkül elutasítja.
- (6) A helyi védelem alá helyezés és megszünés értékvizsgálat alapján történik.
- (7) Az értékvizsgálat elkészíttetése települési főépítész, vagy annak hiányában a polgármester feladata.

## 7. §

- (1) A helyi védelem alá helyezés vagy annak megszüntetése iránti kezdeményezésről az érdekelteket 8 napon belül értesíteni kell a partnerségi egyeztetés szabályairól szóló rendelet (a továbbiakban: partnerség) szerint.

- (2) Az eljárás során érdekeltnek minősül:
  - a) a javaslattal érintett ingatlan, vagy természeti érték tulajdonosa, kezelője, használója, a tulajdonos meghatalmazott képviselője,
  - b) a kezdeményező.
- (3) Az érdekeltnek észrevétel a partnerség szerint tehető.
- (4) A Képviselő-testület a 6. § (3) vagy (4) bekezdésben foglaltaknak megfelelő tartalmú kezdeményezés benyújtásától számított 180 napon belül dönt a helyi védelem alá helyezéséről vagy annak megszüntetéséről.
- (5) A helyi védelemmel kapcsolatos képviselő-testületi döntésről az 5. § (9) bekezdésben meghatározott érdekeltet a partnerség szerint értesíteni kell.
- (6) A helyi védettség elrendelését vagy megszüntetését az ingatlan-nyilvántartásban át kell vezetetni, melynek kezdeményezéséről a jegyző gondoskodik.

#### 8. §

- (1) A helyi védelem megszüntetésére abban az esetben kerülhet sor, amennyiben értékvizsgálat állapítja meg, hogy
  - a) a védett építészeti érték károsodása olyan mértékű, hogy a károsodás műszaki eszközökkel helyre nem állítható, vagy a helyreállításának költsége nem áll arányban annak értékével,
  - b) a védett érték megsemmisül,
  - c) a védelem alapját képező értékeit helyreállíthatatlanul elveszítette,
  - d) műemléki védettséget kap.
- (2) Védelem alatt álló építményt, építményrészt csak a helyi védettség megszüntetését követően lehet lebontani.
- (3) A bontás előtt 1:100 léptékű és az értékes részleteket tartalmazó felmérési dokumentáció és fotódokumentáció készítése kötelező, amennyiben azt az értékvizsgálati dokumentáció nem tartalmazza.
- (4) Védett növényzetet csak szakértő által megállapított életvédelmi és balesetmegelőzési okból lehet kivágni.

#### 9. §

A helyi védelem alá helyezett értékekről (a továbbiakban: védett érték) az önkormányzat nyilvántartást vezet, amely tartalmazza:

- a) a védett érték megnevezését,
- b) a védett érték ingatlan-nyilvántartási azonosításra alkalmas adatait,
- c) a védett érték védelmi nyilvántartási számát,
- d) a védelem típusát,
- e) a védelem rövid indoklását,
- f) a védett értékre vonatkozó értékvizsgálatot,
- g) a védett érték állapotfelmérésének adatait,
- h) a védett értéket érintő átalakítások építészeti dokumentumait.

### 4. A helyi egyedi védelem

#### 10. §

- (1) A helyi egyedi védelem alatt álló értékek felsorolását az 1. melléklet tartalmazza. Az egyedi védelem az építmény egészére vagy annak egy részére, továbbá a minőséget meghatározó részletére, így különösen
  - a) anyaghasználatára,
  - b) tömegformálására,
  - c) homlokzati kialakítására,
  - d) az építményhez tartozó földrészletre és annak jellegzetes növényzetére;
  - e) egyedi tájérték védelméreterjedhet ki.

## **5. Az egyedi védelemhez kapcsolódó tulajdonosi kötelezettségek**

### 11. §

- (1) A védett érték karbantartása, állapotának megóvása, a védelem céljának megfelelő használata a tulajdonos kötelessége.
- (2) A helyi védett építmény rendeltetésszerű használatáról, valamint szükségessé váló felújításáról, védett növényzet esetén gondozásáról annak tulajdonosa köteles folyamatosan gondoskodni. Ennek költségei a tulajdonost terhelik.
- (3) Amennyiben a rendeltetéstől eltérő használat a védett érték állagának romlásához vagy megsemmisüléséhez vezetne, úgy a polgármester településképi kötelezés formájában a rendeltetés szerinti használatra, továbbá az építmény, építményrész felújítására, átalakítására kötelezheti a tulajdonost.

## **III. Fejezet**

### ***A településképi szempontból meghatározó területek***

## **6. A településképi szempontból meghatározó területek megállapítása**

### 12. §

- (1) Településképi szempontból meghatározó területnek minősül
  - a) az 1. számú országos főút telke és a telekkel érintkező
    1. 30 m-nél kisebb mélységű telkek teljes területe
    2. 30 m-nél nagyobb mélységű telkeknek a főút telkével határos 30m széles sávja
  - b) a Kossuth Lajos utca telke és a telekkel érintkező
    1. 30 m-nél kisebb mélységű telkek és a 4,5,6,7/1,7/2,9,10,1150/1,1150/3,1150/4 hrsz-ú telkek teljes területe
    2. 30 m-nél nagyobb mélységű telkeknek a főút telkével határos 30 m széles sávja, kivéve a 4,5,6,7/1,7/2,9,10, hrsz-ú telkeket
  - c) a Dunasor telke és a telekkel érintkező telkek teljes területe
  - d) a Dunai lejáró telke és a telekkel érintkező telkek teljes területe
  - e) a 1154 hrsz-ú telek teljes területe
  - f) a természeti területek.
- (2) A településképi szempontból meghatározó területek lehatárolását a 2. melléklet tartalmazza.

## **IV. Fejezet**

### ***A településképi követelmények***

## **7. Építmények anyaghasználatára vonatkozó általános építészeti követelmények**

### 13. §

- (1) Tető héjalására pala, hullámpala, mediterrán tetőcserép nem alkalmazható.
- (2) Magastetős épületen, kivéve a gazdasági, a mezőgazdasági, erdőgazdasági és különleges rendeltetésű épületet, valamint az építési hely előkert határától mért 15,0 m-es távolságon túl épülő gépjármű- és egyéb tárolót, a tető héjalására trapézlemez nem alkalmazható.
- (3) Az erdőgazdasági rendeltetésű épület kivételével faház, rönkház nem építhető.
- (4) Az építési hely előkert határától mért 15,0 m-es távolságon belül épülő épületek anyaga, formai kialakítása, díszítése nem lehet eltérő.

## **8. A településképi szempontból meghatározó területekre vonatkozó területi építészeti követelmények**

### 14. §

- (1) A 2. mellékleten 1. sorszámmal jelölt területre vonatkozóan
  - a) Az intézmények, kereskedelmi, szolgáltató, vendéglátó, igazgatási épületek nagyobb tömegű, szélesebb utcai homlokzatú épületek lehetnek, megengedett az egy emeletes épületkialakítás,

- ezek az épületek a szomszédos épületektől eltérő méretű, nagyobb előkerttel, vagy előkert nélkül és szabadonálló beépítési móddal is építhetők.
- b) Lakó rendeltetésű épület telke oldalhatáron álló beépítésű.
  - c) A lakóházak földszintesek, vagy tetőtér beépítésűek lehetnek, másfél lakószint kialakításával.
  - d) Az egymás melletti lakótelkek előkertjének mérete azonos legyen.
  - e) Utcafronti kerítés legfeljebb 180 cm magassággal építhető úgy, hogy legalább 50%-ban átlátható legyen.
  - f) A lakóépület utcai homlokzatán garázkapu nem nyitható, a garázs utcai homlokzatán nyílászárókat kell elhelyezni az épület lakóhelyiségeinek nyílászárójához hasonlóan.
- (2) A 2. mellékleten 2. sorszámmal jelölt területre vonatkozóan
- a) Az intézmények, kereskedelmi, szolgáltató, vendéglátó, igazgatási épületek nagyobb tömegű, szélesebb utcai homlokzatú épületek lehetnek, megengedett az egy emeletes épületkialakítás, ezek az épületek a szomszédos épületektől eltérő méretű, nagyobb előkerttel, vagy előkert nélkül és szabadonálló beépítési móddal is építhetők.
  - b) Lakó rendeltetésű épület telkének beépítési módja a szomszédos telkekéhez igazodjon.
  - c) A lakóházak földszintesek lehetnek, tetőtérük beépíthető.
  - d) Az egymás melletti lakótelkek előkertjének mérete azonos legyen.
  - e) Utcafronti kerítés legfeljebb 180 cm magassággal építhető úgy, hogy legalább 50%-ban átlátható legyen.
  - f) Telekalakítás esetén az egymás melletti lakótelkek utcai szélességének aránya ne haladja meg a 1,5-es értéket.
  - g) Új lakóház építése esetén a szomszédos telken álló lakóépületek utcai homlokzatszélességének és homlokzatmagasságának aránya ne haladja meg a 1,5-es, párkány- és tetőgerince magasságának aránya az 1,25-os értéket, földszinti padlóvonaluk abszolút magasságának különbsége az 50 cm-t.
  - h) A lakóépület utcai homlokzatán garázkapu nem nyitható, a garázs utcai homlokzatán nyílászárókat kell elhelyezni az épület lakóhelyiségeinek nyílászárójához hasonlóan.
- (3) A 2. mellékleten 3. sorszámmal jelölt területre vonatkozóan
- a) A telkek beépítési módja a szomszédos telkekéhez igazodjon, az előkert határa 0 m, az előkerti építési hely határára az épületet rá kell építeni.
  - b) A lakóházak földszintesek lehetnek.
  - c) Utcafronti kerítés legfeljebb 180 cm magassággal építhető úgy, hogy legalább 50%-ban átlátható legyen.
  - d) Telekalakítás esetén az egymás melletti lakótelkek utcai szélességének aránya ne haladja meg a 1,5-es értéket.
- (4) A 2. mellékleten 4. sorszámmal jelölt területre vonatkozóan a területen műemlékvédelem szabályai szerint kell a helyreállítást és a fejlesztést mind az épület, mind a kert tekintetében megvalósítani.
- (5) A 2. mellékleten 5. sorszámmal jelölt területre vonatkozóan az épületek formai kialakítása utaljon a Duna folyó szomszédságára.
- (6) A 2. mellékleten 6. sorszámmal jelölt területre vonatkozóan
- a) Az épületek építészeti megformálása, anyaghasználata igazodjon a funkcióhoz, letisztult, célszerű, egyszerű formák legyenek
  - b) Az épületek irodai épületrészeik, portáljainak hangsúlyos építészeti kialakítást kapjanak.
- (7) A 2. mellékleten 7. sorszámmal jelölt területre vonatkozóan
- a) A telkek kiszolgáló útja 12 m széles legyen, zárt csapadékvíz elvezetéssel, járdával, fasorral. Az utcákon egységes fasorokat kell létrehozni.
  - b) Az épületek lapostetősek is lehetnek, építészeti formák, a felhasznált építőanyagok a legújabb kori építési irányzatokban használt megoldásokat is követhetik.
- (8) A 2. mellékleten 8. sorszámmal jelölt területre vonatkozóan
- a) Az erdő művelési ágú területen épület az erdei kilátó és magasles kivételével nem helyezhető el. Az épületek építőanyaga jellemzően fa lehet.
  - b) A gyeperdő művelési ágú területen karám építhető. Az épületek építőanyaga jellemzően fa lehet.
  - c) A vízgazdálkodási területen a vízi közlekedés és a sporthorgászat műtárgyai helyezhetők el.

## **9. A településképi szempontból meghatározó területekre vonatkozó egyedi építészeti követelmények**

### 15. §

- (1) A 2. mellékleten 8. sorszámmal jelölt területre vonatkozóan az épület a táj hagyományos építőanyagait használja, az erdős részeken elsősorban a fát, héjalásként cserepet, a Duna menti részeken vakolt téglát és nád vagy cserép fedelet.
- (2) A településképi szempontból meghatározó terület beépítésre nem szánt telkein, a (3) bekezdés figyelembe vételével - az őshonos, valamint a termőhelyi adottságoknak megfelelő növényfajokat kell telepíteni olyan fajok kiválasztásával, amelyek megfelelnek a termőhelyi feltételeknek. A tájidegen és az inváziós növények telepítését kerülni kell.
- (3) A településképi szempontból meghatározó terület közútjain, ahol a műszaki lehetőségek engedik, legalább utcaszakaszonként egy fafajból álló fasort kell létrehozni. Az egyes szakaszok fafajainak kifejtett állapotú mérete jelentősen ne térjen el egymástól.
- (4) A településképi szempontból meghatározó terület közútjainak egy fafajból álló fasorú szakaszait a 3. melléklet tartalmazza.
- (5) A közút területre ültethető fafajok listáját a 4. melléklet tartalmazza.

## **10. A helyi védelemben részesülő elemekre vonatkozó építészeti követelmények**

### 16. §

- (1) A védett érték 5 méter sugarú környezetének határán belül fotódokumentációval igazolni kell, hogy a védett látványt kedvezőtlenül nem befolyásolja:
  - a) a közterületen bármely hirdető táblának, egyéb közterületi létesítménynek, berendezésnek az elhelyezése,
  - b) nem közterületi építmény építése.
- (2) Helyi védett értéken, valamint annak 5 méter sugarú környezetében reklám, reklámhordozó nem helyezhető el.
- (3) A helyi egyedi védelem alatt álló építmények helyreállításánál, átalakításánál és bővítésénél megőrzendő
  - a) a tömegformálás,
  - b) a tetőzet kialakítása
- (4) A helyi egyedi védelem alatt álló építmények helyreállításánál, átalakításánál és bővítésénél a közterületről látható homlokzaton – amennyiben az az eredeti állapotot őrzi – nem változtatható meg
  - a) az anyaghasználat és színezés,
  - b) a nyílászárók elhelyezése, mérete, anyaghasználat, az ablakok osztása, keretezése, árnyékolása.
- (5) A helyi egyedi védelem alatt álló építmények közterületről látható homlokzatán a nem az eredeti állapotot őrző elemek megváltoztatása abban az esetben lehetséges, amennyiben településképi bejelentési eljárás során igazoltan az átalakítással az eredeti formavilághoz közelebbi állapot jön létre.
- (6) A helyi egyedi védelem alatt álló építményeken padlástéri, tetőtéri ablak csak a tetősíkban helyezhető el

### 17. §

- (1) A helyi egyedi védelem alá helyezett értéket egységes megjelenésű táblával kell megjelölni.
- (2) A táblának a védelem típusát, a védelem alá helyezés évét, valamint amennyiben ismert, a védett érték keletkezésének évét és tervezőjének nevét kell tartalmaznia.
- (3) A tábla elkészítéséről és elhelyezéséről a polgármester gondoskodik. A tábla elhelyezését az érintett ingatlan tulajdonosa tűrni köteles. A tábla elhelyezése, fenntartása és pótlása az önkormányzat feladata.

## **11. Az egyes sajátos építmények, műtárgyak**

### 18. §

- (1) A teljes település ellátását biztosító felszíni energiaellátási és elektronikus hírközlési sajátos építmények, műtárgyak elhelyezésére
  - a) elsősorban alkalmas terület  
a Győr felé eső gazdasági terület az erőmű keleti telekhatárától és a 400kV-os távvezeték meglévő, illetve tervezett nyomvonalától – beleértve a nyomvonal alatti területet is – nyugatra eső terület;
  - b) elsősorban nem alkalmas terület  
a település (1) bekezdés a) pontjában meghatározott területen kívüli területe.
- (2) A teljes település ellátását biztosító felszíni energiaellátási és elektronikus hírközlési sajátos építmények, műtárgyak elhelyezésére elsősorban alkalmas és nem alkalmas területek lehatárolását az 5. számú melléklet tartalmazza.

## **12. A reklámhordozókra vonatkozó településképi követelmények**

### 19. §

- (1) A település területén csak a környezet arculatához illeszkedő reklám, reklámhordozó, cégér helyezhető el egységes koncepció alapján e rendelet szerinti településképi bejelentési eljárás lefolytatását követően.
- (2) A település területén reklám és reklámhordozó, és reklámhordozót tartó berendezés
  - a) a kihelyezés időtartama alatt az időjárásnak ellenálló technológiával,
  - b) egymást nem eltakaróan,
  - c) a közterület és a szomszédos ingatlanok rendeltetésszerű használatát, valamint a közterület fenntartási munkáit nem akadályozóan,
  - d) könnyen karbantarthatóan,
  - e) állékonyan,
  - f) élénk színeket nem használóanhelyezhető el.
- (3) Reklám, reklámhordozó 10 méteres körzetében újabb reklámhordozó nem helyezhető el.
- (4) Reklám, reklámhordozó a településképi szempontból meghatározó területen és helyi, egyedi védelem alatt álló épületen nem helyezhető el.
- (5) Az elhasználódott, felújítandó, aktualitását veszített reklámhordozót, reklámot, cégért a tulajdonosnak 30 napon belül el kell távolítania.

## **13. Az egyéb műszaki berendezésekre vonatkozó településképi követelmények**

### 20. §

- (1) Légkondicionáló berendezés kültéri egysége az épületnek az utcai homlokzatán és az utcáról látható tetőfelületén nem létesíthető.
- (2) Napkollektort, napelemet az épület telkét határoló közterületről látható tetőn a hajlásszögével azonos szögben kell elhelyezni úgy, hogy az a tetőzet szélein ne lógjon túl.
- (3) Antennatartó szerkezet az épületnek az utcai homlokzatán és az utcáról látható tetőfelületén nem létesíthető.

## V. Fejezet

### A településképi védelmi tájékoztatás és szakmai konzultáció

#### 14. Rendelkezés a szakmai konzultációról

##### 21. §

- (1) Az önkormányzati főépítész - alkalmazása hiányában a polgármester - a településképi védelme érdekében kérelemre szakmai konzultációt és ezen belül szakmai tájékoztatást biztosít a településképi követelményekről.
- (2) Az (1) bekezdésbeli kérelem benyújtása kötelező, amennyiben a tervezett építési tevékenység
  - a) településképi szempontból meghatározó területen valósul meg,
  - b) a lakóépület építésének egyszerű bejelentéséről szóló jogszabály hatálya alá tartozik.
- (3) A kérelemnek tartalmaznia kell a kérelemmel érintett építmény:
  - a) ingatlan-nyilvántartási azonosításra alkalmas adatait,
  - b) látványtervet az építési tevékenységgel érintett építményről, az utcaképi illeszkedésről és a tervezett építményről,
  - c) a tervezett tevékenység rövid leírását.

##### 22. §

- (1) A szakmai konzultációt a kérelem beérkezésétől számított 15 napon belül, az önkormányzat hivatali helyiségében kell megtartani, arról emlékeztetőt kell felvenni.
- (2) A szakmai konzultáció emlékeztetőjét a településképi eljárások dokumentációjához kell csatolni.
- (3) A települési önkormányzat a településképi konzultációért, tájékoztatásért díjat nem számíthat fel.

## VI. Fejezet

### A településképi véleményezési eljárás

#### 15.A véleményezési eljárással érintett építmények, reklámhordozók, rendeltetésváltozások köre

##### 23. §

A polgármester településképi véleményezési eljárást folytat le a településképi szempontból meghatározó területeken

- a) reklámok és reklámhordozók elhelyezése,
- b) jogszabályban építésügyi hatósági engedélyhez kötött új építmény építése,
- c) az építési hely előkert határától mért 15,0 m-es távolságon belül meglévő építmény külső megjelenését érintő átalakítása, felújítása, helyreállítása, korszerűsítése

esetén.

#### 16.A településképi véleményezési eljárás részletes szabályai

##### 24. §

- (1) A településképi véleményezési eljárás a kérelmező által polgármesternek címzett kérelemre indul.
- (2) A településképi véleményezési eljárás megindításához szükséges bejelentőlapot e rendelet 6. melléklete tartalmazza.
- (3) A hiánytalanul benyújtott kérelemmel kapcsolatos döntését a polgármester hatósági határozatban hozza meg.
- (4) A polgármester a bejelentést követő 15 napon belül
  - a) az építési tevékenység, rendeltetés mód változás, reklám, reklámhordozó, cég elhelyezését engedélyezi, ha elhelyezkedésük illeszkedik a településképi követelményeknek, valamint a településképi védelméről szóló törvény reklámok közzétételével kapcsolatos rendelkezéseinek végrehajtásáról szóló 104/2017. (IV. 28.) Korm. rendelet elhelyezési követelményeinek, vagy



- b) megtiltja az építési tevékenység, rendeltetésmód változás, a reklám, reklámhordozó, cégér, elhelyezését, ha
  - ba) a bejelentőlap nem teljes körűen kitöltött, vagy
  - bb) a bejelentés nem felel meg az a) pontban meghatározottaknak.

## **VII. Fejezet**

### **A településképi bejelentési eljárás**

#### **17.A bejelentési eljárással érintett építmények, reklámhordozók, rendeltetésváltozások köre**

##### 25. §

A polgármester településképi bejelentési eljárást folytat le

- a) a településképi szempontból meghatározó területeken kívüli területeken reklámok és reklámhordozók elhelyezése,
- b) jogszabályban építésügyi hatósági engedélyhez nem kötött új építmény építése,
- c) a településképi szempontból meghatározó területeken kívüli területeken az építési hely előkert határától mért 15,0 m-es távolságon belül meglévő építmény külső megjelenését érintő átalakítása, felújítása, helyreállítása, korszerűsítése

esetén.

#### **18.A településképi bejelentési eljárás részletes szabályai**

##### 26. §

- (1) A településképi bejelentési eljárás a kérelmező által a polgármesternek címzett bejelentésre indul.
- (2) A településképi bejelentési eljárás megindításához szükséges bejelentőlapot e rendelet 7. melléklete tartalmazza.
- (3) A hiánytalanul benyújtott kérelemmel kapcsolatos döntését a polgármester hatósági határozatban hozza meg.
- (4) A polgármester a bejelentést követő 15 napon belül
  - a) az építési tevékenység, rendeltetésmód változás, reklám, reklámhordozó, cégér elhelyezését tudomásul veszi, ha elhelyezkedésük illeszkedik a településképibe, megfelel e rendelet követelményeinek, valamint a településképi védelméről szóló törvény reklámok közzétételével kapcsolatos rendelkezéseinek végrehajtásáról szóló 104/2017. (IV. 28.) Korm. rendelet elhelyezési követelményeinek, vagy
  - b) megtiltja az építési tevékenység, rendeltetésmód változás, a reklám, reklámhordozó, cégér, elhelyezését és - a megtiltás indokainak ismertetése mellett - figyelmezteti a bejelentőt a tevékenység bejelentés nélküli elkezdésének és folytatásának jogkövetkezményeire, ha
    - ba) a bejelentőlap nem teljes körűen kitöltött, vagy
    - bb) a bejelentés nem felel meg az a) pontban meghatározottaknak.

## **VIII. Fejezet**

### **A településképi kötelezés, településképi bírság, településképi támogatás**

#### **19.A településképi kötelezési eljárás**

##### 27. §

- (1) Településképi kötelezési eljárást kell lefolytatni
  - a) a településképi kötelezést rontó reklámok, cégek, cégfeliratok megszüntetése érdekében, amennyiben a hirdetés vagy hirdetőberendezés
    - aa) állapota nem megfelelő;
    - ab) megjelenése idejétmúlt vagy félrevezető;
    - ac) nem illeszkedik a megváltozott környezetéhez, továbbá

- b) a helyi építészeti értékvédelem érdekében, amennyiben a településképi elem egyedi és területi fenntartása, karbantartása, rendeltetésének megfelelő használata szükségessé teszi, valamint
  - c) a bejelentéshez kötött tevékenységek bejelentésének elmulasztása esetén, a szabálytalan kialakítás, szabálytalan használat megszüntetése érdekében.
- (2) A településképi követelmények teljesítése érdekében a polgármester településképi kötelezési eljárást folytathat le és az (1) bekezdésben meghatározott esetekben hatósági határozat formájában, legfeljebb 12 hónapos határidővel, kötelezést bocsáthat ki.
- (3) A kötelezés a településképi követelmények teljesülése érdekében az ingatlan tulajdonosát, az építmény, reklám, reklámhordozó és egyéb műszaki berendezés
- a) felújítására
  - b) átalakítására
  - c) elbontására
- kötelezheti.
- (4) A kötelezési határidő kérelemre legfeljebb egyszer, további hat hónappal meghosszabbítható.
- (5) Amelyik ingatlannal kapcsolatban az önkormányzat településképi kötelezési eljárást folytat le – az időközben bekövetkező tulajdonosváltás esetét kivéve –, arra vonatkozóan három évig nem vehető igénybe az önkormányzat által meghirdetett településképi támogatás.

## **20.A településképi bírság**

### 28. §

- (1) A kötelezett, amennyiben nem tesz eleget a településképi kötelezésben foglalt kötelezettségnek, egyszeri felszólítás után településképi bírsággal sújtható, mely többször is kivethető, amennyiben a jogszerűtlen állapot fennmarad.
- (2) A településképi bírság
- a) alsó határa 10.000 forint
  - b) felső határa 1.000.000 forint.
- (3) A településképi bírságot határozatban kell kiszabni.
- (4) A településképi bírság megfizetésének módja:
- a) közvetlenül az önkormányzat erre a célra szolgáló bankszámlájára történő befizetéssel.
  - b) az a) pontban szereplő megfizetési mód elmaradása esetén – az államháztartásról szóló törvény értelmében – a meg nem fizetett bírság köztartozásnak minősül és adók módjára kell behajtani.

## **21.A településképi támogatás**

### 29. §

Az önkormányzat a településen működő civil szervezetekkel közösen, az éves költségvetésében erre a célra elkülönített alap terhére pályázatot írhat ki az épületek, kerítések hagyományos településképhez való illeszkedésének megteremtése érdekében.

## **IX. Fejezet**

### **Záró rendelkezések**

### 30. §

- (1) Jelen rendelet 2018. október 1. napján lép hatályba.
- (2) Jelen rendelet előírásait a hatályba lépése napján államigazgatási egyeztetés alatt lévő és a hatálybalépését követően induló eljárásokban kell alkalmazni. E rendeletet a már megkezdett eljárások esetében az eljárás azon szakaszától kell alkalmazni, amely a hatályba lépéskor még nem kezdődött meg.

- (3) Jelen rendelet hatálybalépésével Gönyű Község Önkormányzata Képviselő-testületének a reklámok, reklámhordozók és cégek elhelyezésének, alkalmazásának követelményeiről, feltételeiről és tilalmáról, valamint a településképi bejelentési eljárásról szóló 19/2017. (XII. 15.) önkormányzati rendelete hatályát veszti.

  
Major Gábor  
polgármester



  
dr. Szigethy Balázs  
jegyző

A rendelet kihirdetésre került:  
Gönyű, 2018. szeptember 27.

  
dr. Szigethy Balázs  
jegyző

The seal is circular with a blue border. The text "Gönyű Község Jegyzője" is written along the top inner edge. In the center is a coat of arms featuring a shield with a crown on top and a building below.

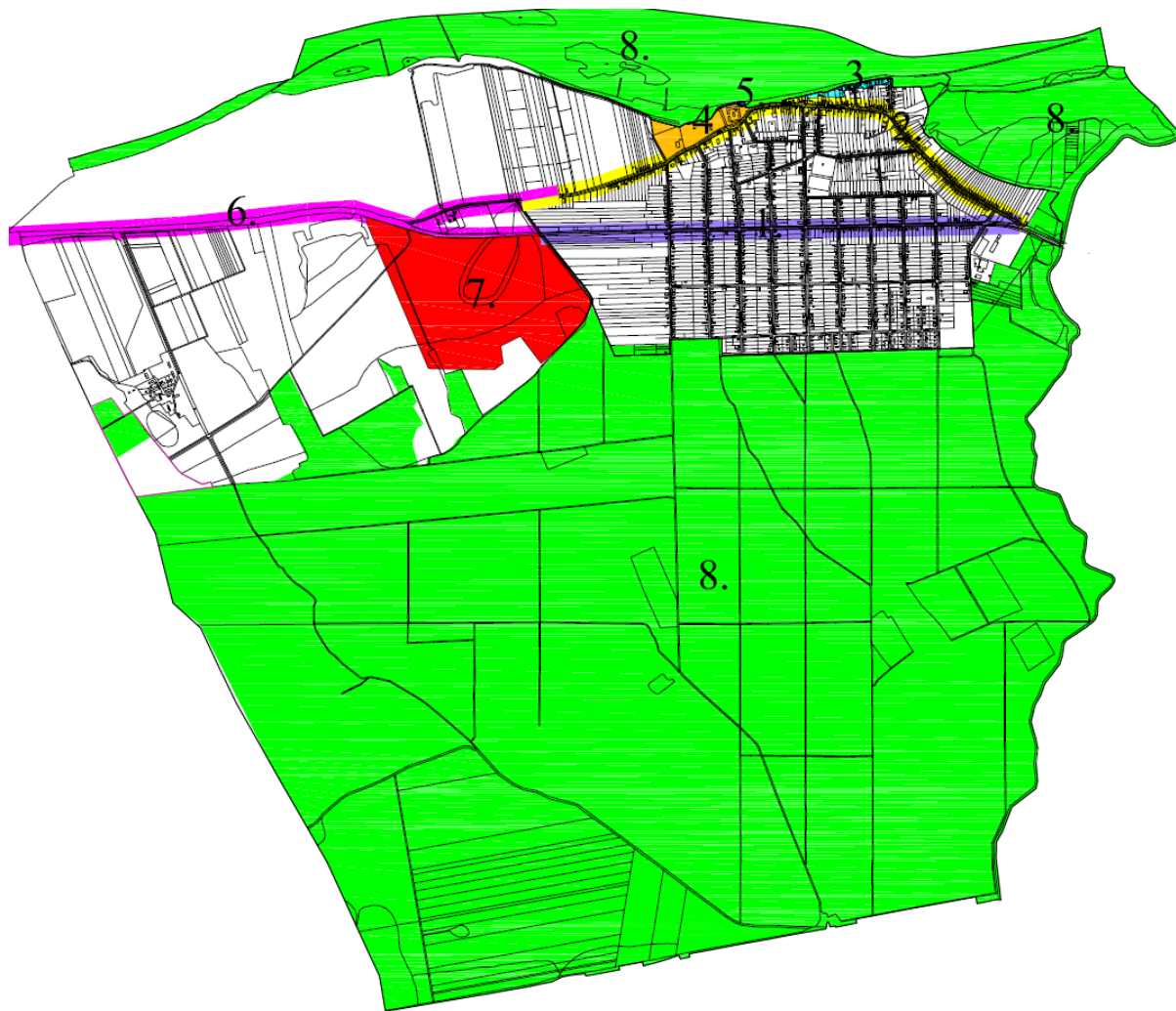
*1. melléklet a 16/2018. (IX. 27.) önkormányzati rendelethez*

Helyi egyedi védelem alatt álló értékek jegyzéke

Sorszám	Az ingatlan címe	A védett érték típusa	Helyrajzi szám
1.	Kossuth Lajos utca vonala és burkolata		68/1 hrsz.
2.	I. világháborús emlékmű	emlékmű	830 hrsz.
3.	II. világháborús emlékmű	emlékmű	830 hrsz.
4.	a gönyői 1944-es áldozatok emlékműve	emlékmű	517 hrsz.
5.	a gönyői hajósok emlékműve	emlékmű	517 hrsz.
6.	Kossuth Lajos utcai keresztek	kereszt	68/1 hrsz.
7.	volt folyamór laktanya	lakóház	834 hrsz.
8.	gyógyszertár	középület	569 hrsz.
9.	egészségház	középület	484/33 hrsz.
10.	református/evangélikus templom	templom	582/1 hrsz.
11.	posta	középület	610 hrsz.
12.	Kossuth L. u. 42.	lakóház	1143/1 hrsz.
13.	Kossuth L. u. 84.	lakóház	22 hrsz.
14.	Kossuth L. u. 102.	lakóház	36 hrsz.
15.	Kossuth L. u. 130.	lakóház	95 hrsz.
16.	Kossuth L. u. 133.	vendégház	582/2 hrsz.
17.	Kossuth L. u. 144.	lakóház	104 hrsz.
18.	Kossuth L. u. 180.	lakóház	122 hrsz.
19.	Dunasor u. 2.	lakóház	20 hrsz.
20.	Dunasor u. 6.	lakóház	30 hrsz.

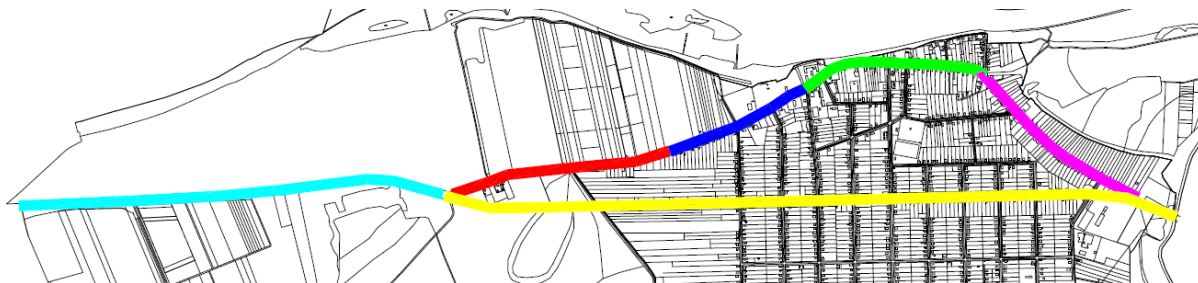
2. melléklet a 16/2018. (IX. 27.) önkormányzati rendelethez

Településképi szempontból meghatározó területek lehatárolása



3. melléklet a 16/2018. (IX. 27.) önkormányzati rendelethez

A településképi szempontból meghatározó terület közútjainak egy fafajból álló fasorú szakaszai



4. melléklet a 16/2018. (IX. 27.) önkormányzati rendelethez

A településképi szempontból meghatározó terület közútjainak területére ültethető fafajok

Ültethető fajok:

Kocsánytalan tölgy (*Quercus petraea*)

Magyar kőris (*Fraxinus angustifolia ssp. pannonica*)

Barkóca berkenye (*Sorbus torminalis*)

Közönséges vadgesztenye (*Aesculus hippocastanum*)

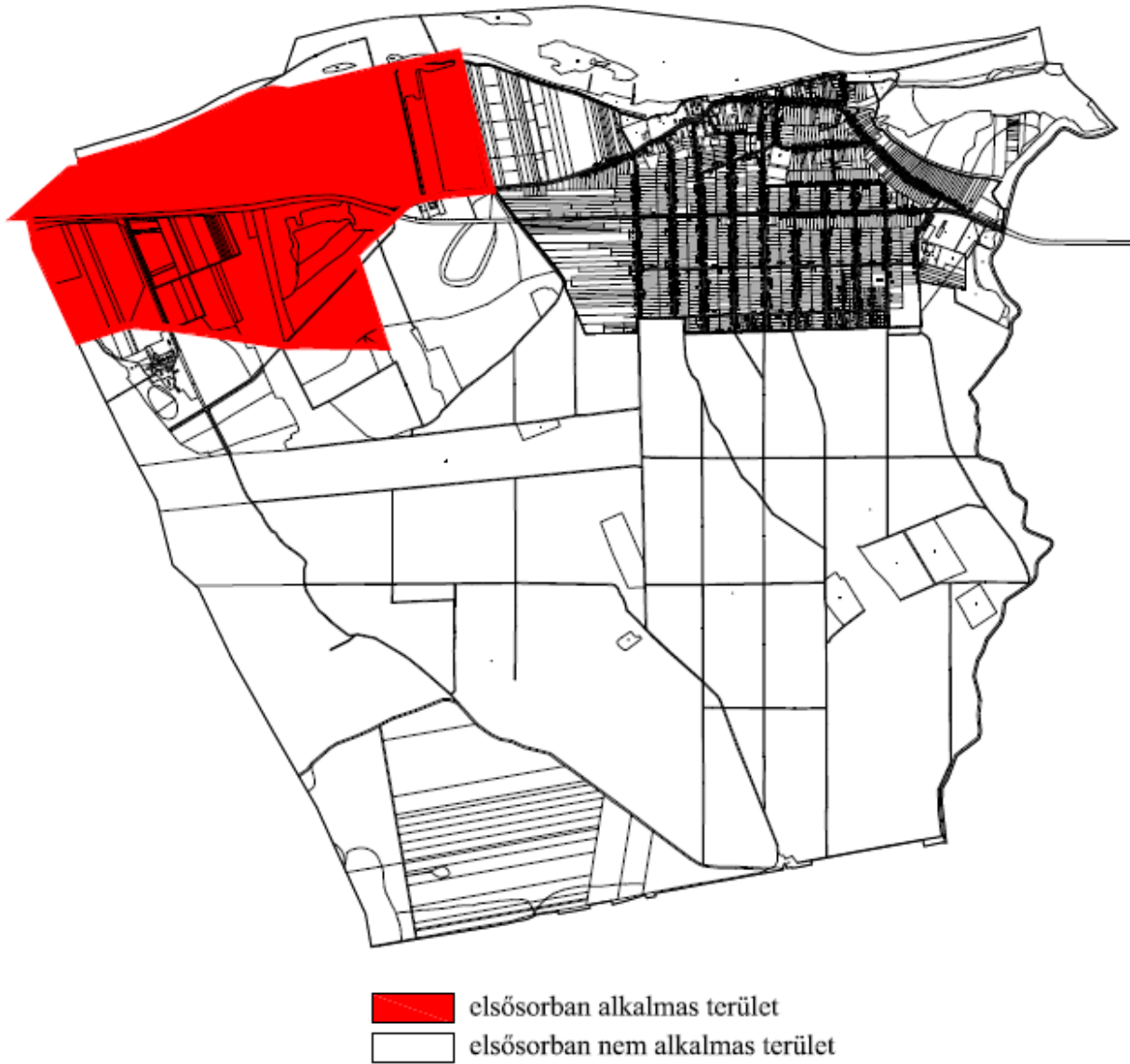
Korai juhar (*Acer platanoides*),

Kislevelű hárs (*Tilia cordata*)

Japánakác (*Sophora japonica*)

5. melléklet a 16/2018. (IX. 27.) önkormányzati rendelethez

A teljes település ellátását biztosító felszíni energiaellátási és elektronikus hírközlési sajátos építmények, műtárgyak elhelyezésére elsősorban alkalmas és nem alkalmas területek lehatárolása





6. melléklet a 16/2018. (IX. 27.) önkormányzati rendelethez

Bejelentőlap a településképi véleményezési eljárás megindításához

### KÉRELEM

**építési tevékenység, rendeltetésmód változás, reklámok, reklámhordozók elhelyezésére  
vonatkozó településképi bejelentési eljáráshoz**

A bejelentő	
neve	
címe	
telefonja	
e-mail-címe	

A tevékenységgel érintett ingatlan	
címe	
helyrajzi száma	

A tervezett tevékenység tárgya, megnevezése	

Ideiglenes tevékenység esetén	
a tevékenység kezdete	
a tevékenység vége	

A kérelem kötelező mellékleteinek felsorolása		
	rövid leírás (műszaki leírás)	oldal
	fotó a tevékenységgel érintett terület, épület, épületrész jelenlegi állapotáról	db
	M1:100 léptékű helyszínrajz a tevékenységgel érintett területről a meglévő, megmaradó és új építmények megjelölésével	

A kérelem elbírálásához szükséges tartalmú dokumentáció mellékleteinek felsorolása		
		igen (db)/nem
	helyszínrajz	
	utcaképi vázlat	
	színterv	
	látványterv	
	homlokzat	
	alaprajz	
	egyéb:	

Dátum:

.....  
Aláírás

7. melléklet a 16/2018. (IX. 27.) önkormányzati rendelethez

Bejelentőlap a településképi bejelentési eljárás megindításához

### KÉRELEM

**építési tevékenység, rendeltetésmód változás, reklámok, reklámhordozók elhelyezésére  
vonatkozó településképi bejelentési eljáráshoz**

A bejelentő	
neve	
címe	
telefonja	
e-mail-címe	

A tevékenységgel érintett ingatlan	
címe	
helyrajzi száma	

A tervezett tevékenység tárgya, megnevezése	

Ideiglenes tevékenység esetén	
a tevékenység kezdete	
a tevékenység vége	

A kérelem kötelező mellékleteinek felsorolása		
rövid leírás (műszaki leírás)		oldal
fotó a tevékenységgel érintett terület, épület, épületrész jelenlegi állapotáról		db
M1:100 léptékű helyszínrajz a tevékenységgel érintett területről a meglévő, megmaradó és új építmények megjelölésével		

A kérelem elbírálásához szükséges tartalmú dokumentáció mellékleteinek felsorolása		
		igen (db)/nem
helyszínrajz		
utcaképi vázlat		
színterv		
látványterv		
homlokzat		
alaprész		
egyéb:		

Dátum:

.....  
Aláírás

1. függelék a 16/2018. (IX. 27.) önkormányzati rendelethez

Őshonos fa- és cserjefajok

### Őshonos fafajok

<i>Tudományos név</i>	<i>Magyar név</i>	<i>Tudományos név</i>	<i>Magyar név</i>
<i>Acer campestre</i>	mezei juhar	<i>Quercus cerris</i>	csertölgy
<i>Acer platanoides</i>	korai juhar	<i>Quercus petraea</i>	kocsánytalan tölgy
<i>Acer pseudoplatanus</i>	hegyi juhar	<i>Quercus pubescens</i>	molyhos tölgy
<i>Acer tataricum</i>	tatár juhar	<i>Quercus robur</i>	kocsányos tölgy
<i>Betula pendula</i>	közönséges nyír	<i>Salix alba</i>	fehér fűz
<i>Carpinus betulus</i>	közönséges gyertyán	<i>Sorbus aria</i>	lisztes berkenye
<i>Fraxinus angustifolia</i> <i>subsp. pannonica</i>	magyar kőris	<i>Sorbus aucuparia</i>	madárberkenye
<i>Fraxinus excelsior</i>	magas kőris	<i>Sorbus domestica</i>	házi berkenye
<i>Fraxinus ornus</i>	virágos kőris	<i>Sorbus torminalis</i>	barkóca berkenye
<i>Malus sylvestris</i>	vadalma	<i>Tilia cordata</i>	kislevelű hárs
<i>Populus nigra</i>	fekete nyár	<i>Tilia platyphyllos</i>	nagylevelű hárs
<i>Populus termula</i>	rezgő nyár	<i>Ulmus glabra</i>	hegyi szil
<i>Prunus avium</i>	madárcseresznye	<i>Ulmus laevis</i>	vénicszil
<i>Prunus padus</i>	zselnicemeggy	<i>Ulmus minor</i>	mezei szil
<i>Pyrus pyraster</i>	vadkörte	<i>Staphylea pinnata</i>	mogyorós hólyagfa

### Őshonos cserjefajok

<i>Tudományos név</i>	<i>Magyar név</i>	<i>Tudományos név</i>	<i>Magyar név</i>
<i>Berberis vulgaris</i>	közönséges borbolya	<i>Ligustrum vulgare</i>	közönséges fagyal
<i>Cerasus fruticosa</i>	csepleszmeggy	<i>Lonicera xylosteum</i>	ükörke lonc
<i>Cornus mas</i>	húsos som	<i>Prunus spinosa</i>	kökény
<i>Cornus sanguinea</i>	veresgyűrű som	<i>Prunus tenella</i>	törpemandula
<i>Coryllus avellana</i>	közönséges mogyoró	<i>Rosa canina</i>	gyepűrózsa
<i>Cotinus coggygria</i>	cserszömörce	<i>Rosa pimpinellifolia</i>	jajrózsa
<i>Cotoneaster niger</i>	fekete madárbirs	<i>Rubus caesius</i>	hamvas szeder
<i>Crataegus laevigata</i>	kétbibés galagonya	<i>Salix cinerea</i>	rekettyefűz
<i>Crataegus monogyna</i>	egybibés galagonya	<i>Spiraea media</i>	szirti gyöngyvessző
<i>Euonymus europaeus</i>	csíkos kecskerágó	<i>Viburnum lantana</i>	ostorménfa
<i>Euonymus verrucosus</i>	bibircses kecskerágó	<i>Viburnum opulus</i>	kányabangita
<i>Hedera helix</i>	közönséges borostyán	<i>Vinca minor</i>	kis télizöld meténg

### Telepítésre javasolt egyéb fa- és cserje fajok

<i>Tudományos név</i>	<i>Magyar név</i>	<i>Tudományos név</i>	<i>Magyar név</i>
<i>Acer ginnala</i>	tűzvörös juhar	<i>Liriodendron tulipifera</i>	tulipánfa
<i>Aesculus carnea</i>	vadgesztenye	<i>Malus baccata</i>	díszalma
<i>Aesculus hippocastanum</i>	vadgesztenye	<i>Platanus × acerifolia</i>	közönséges platán
<i>Catalpa bignonioides</i>	szivarfa	<i>Prunus × cistena</i>	vérszilva
<i>Colutea arborescens</i>	sárga borsófa	<i>Salix caprea</i>	kecskefűz
<i>Corylus colurna</i>	törökmogyoró	<i>Sophora japonica</i>	japánakác
<i>Ginkgo biloba</i>	páfrányfenyő	<i>Sorbus rotundifolia</i>	kereklevelű berkenye
<i>Laburnum anagyroides</i>	közönséges aranyeső	<i>Staphylea pinnata</i>	mogyorós hólyagfa
		<i>Tilia tomentosa</i>	ezüsthárs

**Tájidegen és inváziós fajok**

<i>Tudományos név</i>	<i>Magyar név</i>	<i>Tudományos név</i>	<i>Magyar név</i>
Robinia pseudo-acacia	akác		
Fraxinus americana	amerikai kőris		
Ailanthus altissima	bálványfa		
Elaeagnus angustifolia	keskenylevelű ezüstfa		
Pinus nigra	fekete fenyő		
Pinus silvestris	erdei fenyő		
Amorpha fruticosa	gyalogakác		
Prunus serotina	kései meggy		
Acer negundo	zöld juhar		