

**Gönyű Község Önkormányzata Képviselő-testületének  
11/2016. (IX. 13.) önkormányzati rendelete  
a közterületek elnevezésének, az elnevezések megváltoztatásának és a házszámozás  
szabályainak megállapításáról**

Gönyű Község Önkormányzatának Képviselő-testülete Magyarország helyi önkormányzatairól szóló 2011. évi CLXXXIX. tv. 143. § (3) bekezdésében kapott felhatalmazás alapján, a helyi önkormányzatok és szerveik, a köztársasági megbízottak, valamint egyes centrális alárendeltségű szervek feladat- és hatásköréről szóló 1991. évi XX. törvény 39. § (2) bekezdésében és az Alaptörvény 32. cikk (1) bekezdés a) pontjában meghatározott feladatkörében eljárva, valamint a magyarországi hivatalos földrajzi nevek megállapításáról és nyilvántartásáról szóló 303/2007. (XI.14.) Korm. rendeletben foglaltakra figyelemmel a következőt rendeli el:

**I. FEJEZET**

**A rendelet célja és hatálya**

**1. §**

- (1) A rendelet célja a közterület- és településrész-nevek, valamint a házszámozás megállapításának, illetve azok jelölésének szabályozása a község működéséhez szükséges helyszíni tájékoztatói feltételek jobbítása érdekében.
- (2) Jelen rendelet hatálya Gönyű község közigazgatási területén lévő közterületekre, ingatlanokra az érintett ingatlanok és tulajdonosaira (kezelőire, használóira) terjed ki.

**2. §**

E rendelet alkalmazása szempontjából:

- a) Közterület: közhasználatra szolgáló minden olyan állami vagy önkormányzati tulajdonban álló földterület, amelyet az ingatlan-nyilvántartás is ekként tartja nyilván, valamint a közforgalom elől el nem zárt magánterület (magánút);
- b) Közterületnév: a közterületnek a központi címregiszterről és címkezelésről szóló kormányrendeletben meghatározott közterület jellegét is tartalmazó neve.

**II. FEJEZET**

**A közterületek elnevezésének általános szabályai**

**3. §**

- (1) A település belterületén minden közterületet el kell nevezni. A közterületek nevének megállapítása és megváltoztatása Gönyű Község Önkormányzata Képviselő-testületének hatáskörébe tartozik.
- (2) Nem kell nevet adni az olyan zsákutcáknak, kiszolgáló utaknak, amelyekhez a kapcsolódó ingatlanok számozása másik utcában már megtörtént, illetve nem kell nevet adni a mezőgazdasági célú és lakónépességet nem érintő dűlőutaknak.
- (3) Új közterület elnevezését a közterületként való bejegyzését követően azonnal meg kell állapítani.
- (4) Ha egy közterület a településrendezés, beépítés következtében két vagy több részre tagozódik, egységes közterületként megszűnik, az elkülönült közterületrészeknek – az elkülönüléstől számított egy éven belül – más nevet kell adni.

- (5) Az elnevezett közterület természetes folytatásaként nyíló új közterületi szakasz külön elnevezési eljárás nélkül a már elnevezett közterület nevét veszi fel (meghosszabbítás). Ezt a Képviselő-testület határozatával megerősítheti.

#### 4. §

- (1) Az új elnevezéseknél betűk vagy számjegyek nem helyettesíthetik a közterületnevek előtagját.  
(2) Az idegen eredetű és a nehezen kiejthető szavakat az elnevezéseknél kerülni kell. A közterület elnevezése során törekedni kell arra, hogy az elnevezés közérthető legyen és a magyar nyelvhelyesség szabályainak megfeleljen.

#### 5. §

A közterületek nevének megállapításakor figyelemmel kell lenni a történelmi hagyományokra, a földrajzi környezetre.

#### 6. §

- (1) Élő személyről közterületet elnevezni nem lehet.  
(2) A személyről történő elnevezés során törekedni kell arra, hogy az elnevezés olyan személynek állítson emléket,  
a) akinek közismert tevékenysége a nemzet történelmében kiemelkedő jelentőségű volt és személye közmegbecsülésnek örvend;  
b) akinek a község életében, történetében kiemelkedő szerepe volt, tevékenységével hozzájárult Gönyű egészének vagy egy részének fejlődéséhez.  
(3) Ha a névadó személy foglalkozása, hivatása vagy egyéb ismertető jegye szorosan kapcsolódik a személynévhez, akkor az utcanévben is feltüntethető.

### Közterületnevek megszüntetése

#### 7. §

- (1) A közterület – településrendezés, beépítés vagy más módon történő – megszűnésével külön államigazgatási döntés nélkül a közterület neve is megszűnik. Ezt a Képviselő-testület határozatával megerősíti.  
(2) A megszünt közterület nevét a vonatkozó jogszabályok szerint vezetett címnyilvántartásban továbbra is fel kell tüntetni, jelölve a megszűnés okát és idejét.

### III. FEJEZET

#### Hatásköri és eljárási szabályok

#### 8. §

#### 9.

- (1) A közterület nevének megállapítása vagy megváltoztatása Gönyű Község Önkormányzat Képviselő-testületének hatáskörébe tartozik.  
(2) A megállapított közterületnév a kihirdetés napjától érvényes. Ettől az időponttól kezdődően mindenki köteles az új elnevezést alkalmazni.  
(3) A Képviselő-testület döntéséről a jegyző értesíti a közszolgálati, ingatlan-nyilvántartó szerveket és a közüzemek központjait, valamint gondoskodik az új és megszünt utcaneveknek a településen szokásos módon való közzétételéről.

### Közterületek elnevezését tartalmazó táblák

## 10. §

- (1) Az utca nevét a tájékozódást jól segítő utcanévtáblákon kell feltüntetni. Az elhelyezés határidejéről az elnevező szerv határozatban rendelkezik.
- (2) Az utcanévtábla elkészítése, kihelyezése, karbantartása és pótlása a polgármester feladata.

## 11. §

- (1) Utcanévtáblát az utca kezdetén, végén, valamint minden betorkolló utcánál, mindkét oldalon, továbbá az egy oldalról betorkolló utca tengelyében az átelennes oldalon is fel kell szerelni.
- (2) Az utcanévtáblát épületen, kerítésen vagy külön tartószerkezeten – jól látható helyen – kell elhelyezni.
- (3) Az ingatlan tulajdonosa, kezelője vagy használója az utcanévtábla elhelyezését és az ezzel kapcsolatos munkálatokat tűrni köteles. Amennyiben az utcanévtábla elhelyezésével az ingatlanon kár keletkezik, azt az önkormányzat köteles megtéríteni.

## Hátszámozás

### 12. §

- (1) A hátszám a belterületi ingatlanoknak (épületeknek és a beépítetlen teleknek) a vele érintkező közterület(ek)re megállapított sorszám. Ha egy ingatlanra több közterülettel való érintkezés miatt több hátszám is megállapítható, akkor azt a közterületnevet és hozzá tartozó hátszámot kell használni, ahol a főbejárat található.
- (2) Egy önálló helyrajzi számhoz egy, az utcában nem ismétlődő hátszám tartozik.
- (3) A hátszámotábla az ingatlan sorszámán kívül tartalmazhatja a közterület elnevezését, illetve a helyrajzi számot is a hátszám előtt vagy fölött kiírva.

## A hátszámozásban eljáró szerv

### 13. §

Az épület, a beépítetlen építési telek hátszámát a jegyző állapítja meg.

## A hátszámozás szabályai

### 14. §

- (1) A lakó-, az igazgatási és egyéb épületeket (a továbbiakban: épület) a beépítetlen telkeket hátszámmal kell ellátni.
- (2) A hátszám arab szám, továbbá megkülönböztető jelzésként – amennyiben ez szükséges – arab szám és alátöréssel az abc kisbetűit felhasználó kombináció lehet, illetve az előbbiekhöz még további, lépcsőházra, épületre utalás tehető.
- (3) Ha egy telken belül több épület hátszámozása szükséges, valamennyi épület azonos alapszámot kaphat, a megkülönböztetésére a (2) bekezdés figyelembe vételével az épületmegjelölés-kiegészítés szolgálhat.

### 15. §

- (1) A sorszámozást az alábbiak szerint kell megállapítani:
  - a) a Dunára merőlegesen haladó utcák számai mindig a Dunához közelebb eső ponttól kezdődnek. A Dunával párhuzamosan haladó utcák számai nyugatról kelet felé (Győr-Budapest irányában) kezdődnek;

- b) utcánál a számozás növekedésének irányába nézve jobb oldalon a páratlan, bal oldalon a páros számokat kell alkalmazni. Egy oldalon beépített utcánál a számozás folyamatosan emelkedik (pl.: 1,2,3,4 stb.);
- c) kialakult számozás után megosztott ingatlanok eredeti (áttörés nélküli) sorszáma megszűnik, s az újonnan kialakított telkek számának megfelelően, a számsor növekedésének irányában az a,b,c, stb. áttörést kap (pl.: 12/a,12/b, 12/c, stb.);
- d) kialakult számozás után egyesített ingatlanok az eredeti sorszámaikat megtartják (pl.: 13-17.);

### Hátszám tábla elhelyezése

#### 16. §

- (1) A hátszám megjelölésére – a várható időjárási hatásoknak ellenálló – hátszám táblát kell elhelyezni az épület használatba vételének napjával egyidejűleg, illetve a telekalakítást követő 60 napon belül.
- (2) A hátszám táblát az épület közterülettel érintkező homlokzatán, annak bejárat felőli részén, előkertes beépítési mód esetén – amennyiben közterületről a hátszám nem olvasható – a kerítésen a bejárat mellett, kerítés hiányában a telek közterületi határvonalán fém-, műanyag-, illetve farudazatra erősítve kell elhelyezni.
- (3) A hátszám tábla mérete alapszám esetén legfeljebb 20cm x 20 cm felületű lehet, hátszám-kombináció alkalmazásakor csak a hátszám jól olvasható megjelenítéséhez szükséges mértékben nagyobbítható.

#### 17. §

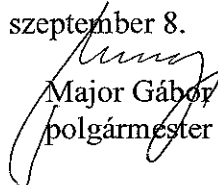
- (1) A hátszám tábla saját költségen történő elhelyezéséről, folyamatos karbantartásáról, pótlásáról az ingatlan tulajdonosa köteles gondoskodni.
- (2) Az elhelyezett táblák megrongálása, beszenyezése, szövegének megváltoztatása, illetőleg – kivéve a karbantartás időtartamát – eltávolítása tilos.


### Záró rendelkezések

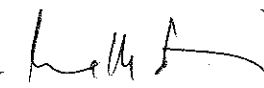
#### 18. §

- (1) E rendelet a kihirdetése napját követő napon lép hatályba.
- (2) Hatályát veszti Gönyű Község Önkormányzata Képviselő-testületének a közterületnevek megállapításáról, valamint azok jelöléséről szóló 167/2006. (V.26.) ÖKT számú rendelete.

Gönyű, 2016. szeptember 8.

  
Major Gábor  
polgármester



  
dr. Kállai Erik  
jegyző

Kihirdetve: 2016. szeptember hó 13. napján

